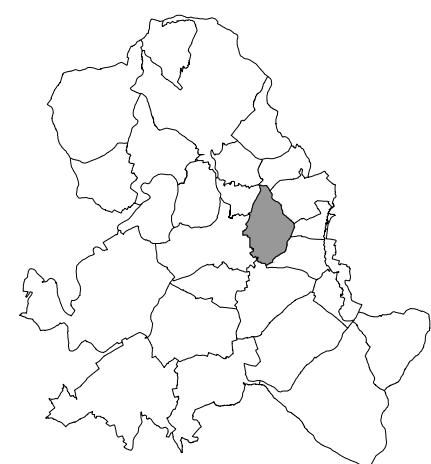


# PLAN LOCAL D'URBANISME INTERCOMMUNAL

Commune de AROZ

5.2.1. Plan des servitudes

Ensemble de la commune au 1 / 5 000 ème

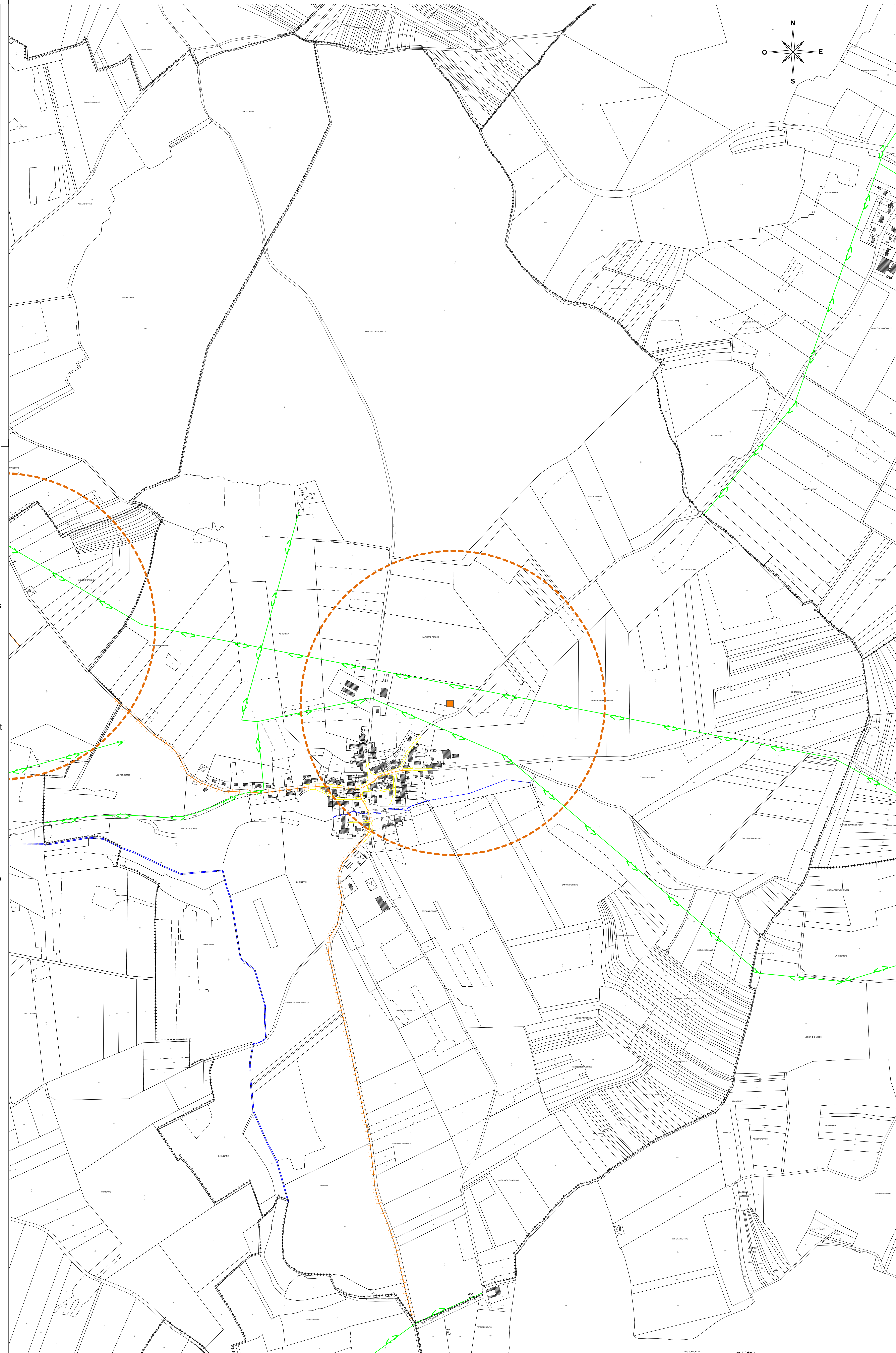
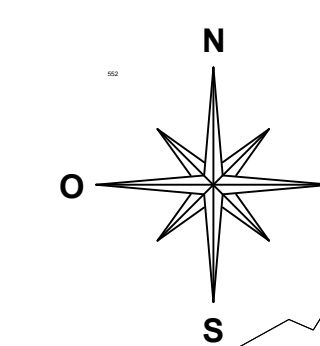


Arrêté par délibération du Conseil  
Communautaire ;  
Approuvé par délibération du Conseil  
Communautaire : 20.06.2018

INITIATIVE Aménagement et Développement  
Adresse : 4, Passage Jules César - 70000 VESOUX  
Tel : 03.84.75.46.47 - Fax : 03.84.75.31.69  
initiaivede@orange.fr

0 m 50 m 100 m 150 m 200 m 250 m

\*Origine cadastre (C) : DGFIP - Droits de l'Etat réservés - 2012  
Plan cadastral actualisé en Juin 2016



--- A4 Servitudes concernant les terrains riverains des cours d'eau non domaniaux ou compris dans l'emprise du lit de ces cours d'eau.\*

- - - A5 Servitude concernant les canalisations d'eau et assainissement.

○ AC1 Servitudes de protection des monuments historiques.

■ AC2 Servitudes de protection des sites inscrits et classés

● AS1 Servitudes attachées à la protection des eaux potables instituées en vertu de l'article L.20 du Code de la santé.

■ EL2 Servitudes en zone submersible.

■ EL3 Servitudes de halage et de marchepied et servitudes à l'usage des pêcheurs.

— EL7 Servitude de l'alignement des voies nationales, départementales et communales.

— I4 Servitudes relatives à l'établissement des canalisations électriques.

■ PM1 Plan de prévention des Risques Naturels Prévisible. Servitudes relatives au PPRI de la vallée du Durgeon

■ PT2 Servitudes relatives aux transmissions radioélectriques concernant la protection contre les obstacles, des centres d'émission et de réception exploités pas l'Etat.

■ PT3 Servitudes relatives aux communications téléphoniques et télégraphiques concernant l'établissement et le fonctionnement des lignes et des installations de télécommunications.

■ T1 Servitudes relatives aux chemins de fer.

--- Limite de la commune.

\* A noter : Pour A4, le report cartographique est non exhaustif - pour une information complète voir la liste détaillée par commune des cours d'eau concernés, dans le tableau de synthèse des servitudes d'utilité publique.