

PLAN LOCAL D'URBANISME INTERCOMMUNAL

Commune de CONFRACOURT

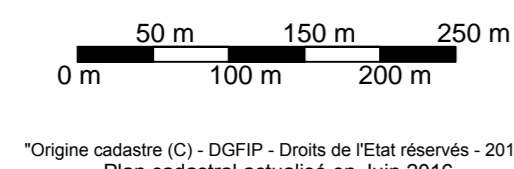
5.2.1. Plan des servitudes

Nord de la commune au 1 / 5 000 ème

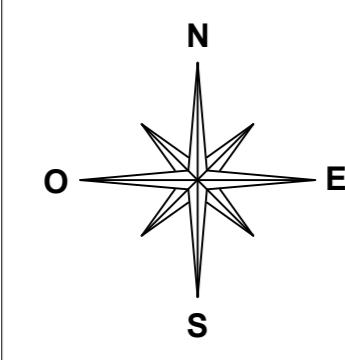


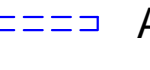



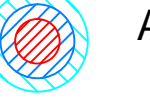



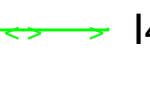
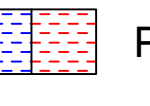

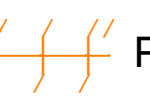

Arrêté par délibération du Conseil
Communautaire :
Approuvé par délibération du Conseil
Communautaire : 20.06.2018

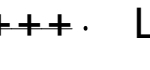
INITIATIVE Aménagement et Développement
Rue de l'Énergie - 70000 VESOUL
Tel : 03 84 78 66 47 Fax : 03 84 78 31 86
www.combedescombes.fr



© Origine Système C.I. - DSDP - Outils de l'Etat Reconnus - 2012
Plan cadastral actualisé en Juin 2016



-  A4 Servitudes concernant les terrains riverains des cours d'eau non domaniaux ou compris dans l'emprise du lit de ces cours d'eau.*
 -  A5 Servitude concernant les canalisations d'eau et assainissement.
 -  AC1 Servitudes de protection des monuments historiques.
 -  AC2 Servitudes de protection des sites inscrits et classés
 -  AS1 Servitudes attachées à la protection des eaux potables instituées en vertu de l'article L.20 du Code de la santé.
 -  EL2 Servitudes en zone submersible.
 -  EL3 Servitudes de halage et de marchepied et servitudes à l'usage des pêcheurs.
 -  EL7 Servitude de l'alignement des voies nationales, départementales et communales.
 -  I4 Servitudes relatives à l'établissement des canalisations électriques.
 -  PM1 Plan de prévention des Risques Naturels Prévisibles. Servitudes relatives au PPRI de la vallée du Durgeon
 -  PT2 Servitudes relatives aux transmissions radioélectriques concernant la protection contre les obstacles, des centres d'émission et de réception exploités par l'Etat.
 -  PT3 Servitudes relatives aux communications téléphoniques et télégraphiques concernant l'établissement et le fonctionnement des lignes et des installations de télécommunications.
 -  T1 Servitudes relatives aux chemins de fer.

 -  +++ Limite de la commune.
- * A noter : Pour A4, le report cartographique est non exhaustif - pour une information complète voir la liste détaillée par commune des cours d'eau concernés, dans le tableau de synthèse des servitudes d'utilité publique.

